




Zonenplan Siedlungsgebiet

Nach Änderung

1 : 2'000

Auftr.-Nr.: 13.4723
Sachbearb.: GH
Gezeichnet: JF1
N:13 LU47 Greppen23 Teilrevision OP13 Nutzungsplan40 oAIGIS\gws\Zonenplan_nach_Aenderung.gws

Plandatum: 14.03.2024
Theaterstrasse 15 | 6003 Luzern | T +41 58 310 57 80
www.suisseplan.ch | luzern@suisseplan.ch



Nutzungsplan-Elemente

Bauzonen		LES
	D/A Dorfzone A	III
	D/B Dorfzone B	III
	W/A Wohnzone A	II
	W/B Wohnzone B (W/B-1 bis W/B-5)	II/III
	W/C Wohnzone C (W/C-1 bis W/C-3)	II
	AW Arbeits- und Wohnzone	III
	oZ Zone für öffentliche Zwecke / Nutzung	II
	SF Zone für Sport- und Freizeitanlagen / Nutzung	III
	Gr Grünzone / Nutzung	II/III
	GrG Grünzone Gewässerraum	
	Vz Verkehrszone	

Nichtbauzone		
	Lw Landwirtschaftszone	III
	uGa Übriges Gebiet a	II
	R Reservezone	III

Schutzzone		
	Fh Freihaltezone	
	FhG Freihaltezone Gewässerraum	
	Ls Landschaftsschutzzone	

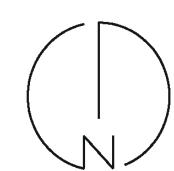
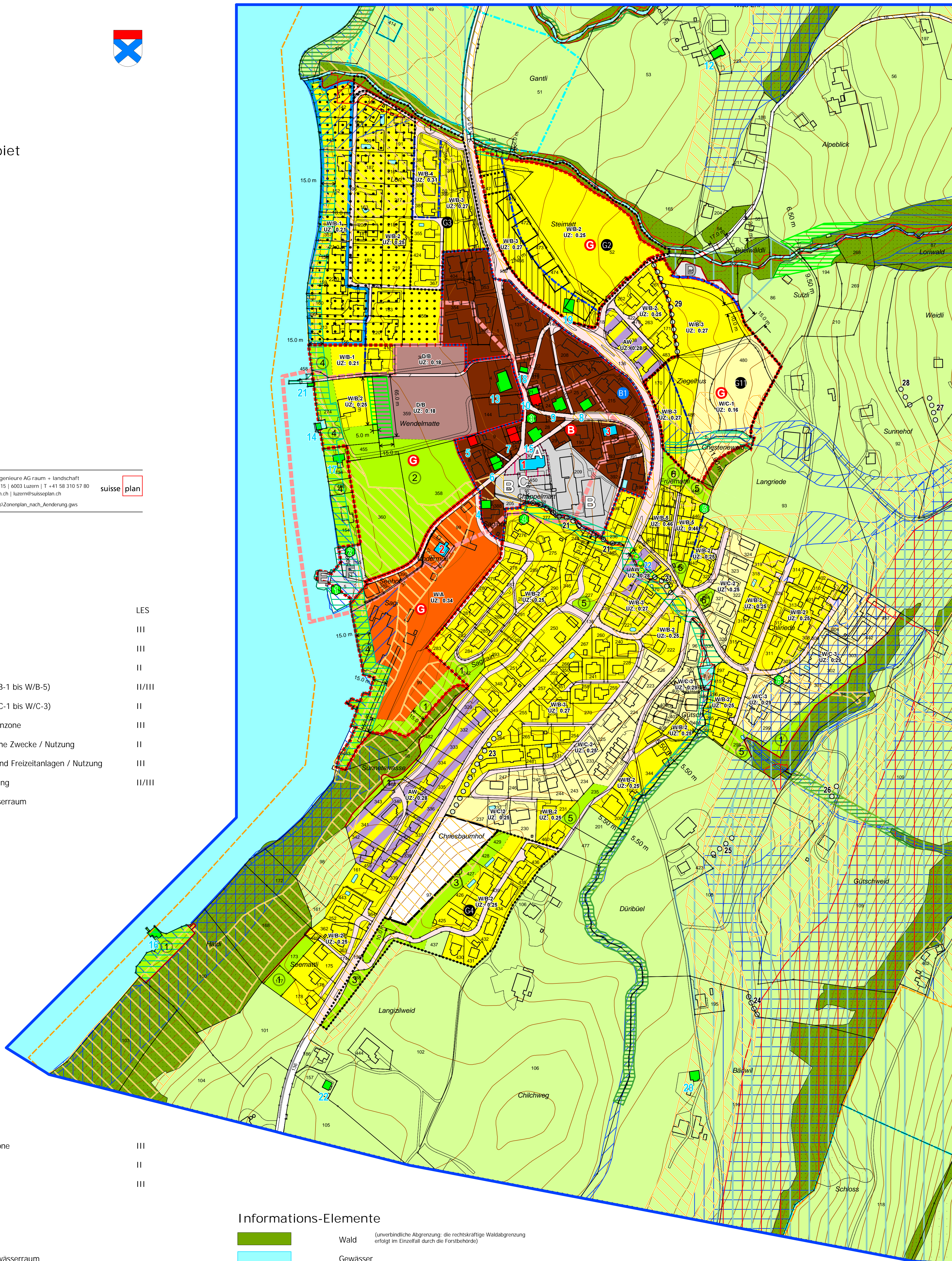
Gefahrenzonen		
	A1 Gefahrenzone A1 (Wasser)	
	A2 Gefahrenzone A2 (Stein- und Blockschlag)	
	B1 Gefahrenzone B1 (Hochwasser fließend)	
	B2 Gefahrenzone B2 (Hochwasser stehend)	
	B3 Gefahrenzone B3 (Blockschlag)	
	B4 Gefahrenzone B4 (Rutschung)	

Sondernutzungspläne		
	Sondernutzungsplanpflicht	
weitere Festsetzung		
	Naturobjekte	
	markanter Einzelbaum (Naturobjekt)	
	Hecke neu zu pflanzen	
	statischer Waldrand	
	projektierter Strassenrand = Zonengrenze	
	erweiterter Ortsbildschutz	
	Seeuferbereich	
	abweichende Lärmempfindlichkeitsstufe: III	

Informations-Elemente

	Wald	(unverbindliche Abgrenzung; die rechtskräftige Waldabgrenzung erfolgt im Einzelfall durch die Forstbehörde)
	Gewässer	
	Grundwasserschutzzone	
	Gewässerraum ohne Bewirtschaftungseinschränkungen	
	Hecke	
	Kulturdenkmal gemäss kant. Denkmalverzeichnis*	
	erhaltenswertes Kulturobjekt gemäss Bauinventar*	
	schützenswertes Kulturobjekt gemäss Bauinventar*	
	Baugruppe gemäss Bauinventar	
	Archäologische Fundstelle	
	Bebauungsplan rechtsgültig	
	Gestaltungsplan rechtsgültig	
	Perimeter Gefahrenkarte	
	Gebiet geringer Gefährdung	
	Zonengrenze	
	Gemeindegrenze	
	Geltungsbereich	

* Darstellung gemäss Datenstand vom Januar 2019



Grundlage vom Februar 2023 © Nachführungsgeometer